

ATLAS

KEBANGSAAN MALAYSIA

Kandungan

Pendahuluan

2

01




4

PENGENALAN

Fizikal Dunia
Politik Dunia
Zon Masa Dunia
Malaysia dan Sepuluh Negara Populasi Tertinggi
Benua
Asia
Asia Tenggara
Malaysia
Negeri-Negeri

02

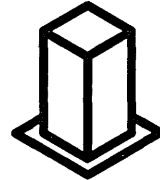


39

SEJARAH

Malaysia Merentas Masa
Tapak Warisan Dunia
Tapak Warisan Kebangsaan
Konservasi

03



57

SEMPADAN

Sempadan Negara dan Negeri
Sempadan Daerah, Mukim, Bandar dan Pekan
Sempadan Bahagian dan Daerah (Sabah dan Sarawak)
Sempadan Bahagian Pilihan Raya Persekutuan
Sempadan Bahagian Pilihan Raya Negeri

04




89

IKLIM

Suhu
Taburan Hujan Tahunan
Kelembapan Bandingan
Sejatan
Sinaran Suria

05



101

FIZIKAL

Banjaran
Gunung dan Bukit
Sungai dan Tasik

06



SUMBER ASLI

Petroleum dan Gas Asli
Taburan Mineral Logam
Taburan Mineral Bukan Logam

115

09



SOSIOEKONOMI

Kepadatan Penduduk
Nisbah Gender
Populasi Warga Emas
Populasi Golongan Muda
Nisbah Kebergantungan
Orang Asli Semenanjung Malaysia
Etnik Sabah dan Sarawak

169

07



GUNA TANAH

Hutan Semenanjung Malaysia
Tanaman Semenanjung Malaysia
Hutan Sabah dan Sarawak
Tanaman Sabah dan Sarawak
Urban

131

10




PELANCONGAN

Ekopelancongan
Zon Utara dan Pantai Timur
Zon Tengah dan Selatan
Zon Sabah dan Sarawak
Destinasi Pelancongan
Taman-Taman Sabah
Lokasi Menyelam Semenanjung Malaysia
Lokasi Menyelam Sabah

187

08



INFRASTRUKTUR DAN KEMUDAHAN AWAM

Institusi Pendidikan
Taburan Sekolah Menengah dan Rendah
Program Latihan Khidmat Negara (PLKN)
Hospital Kerajaan dan Swasta
Sukan dan Rekreasi
Pengangkutan
Pengangkutan Lembah Klang

149

Singkatan

207

Glosari

209

Indeks

213

Penghargaan

260