




# Zemgale

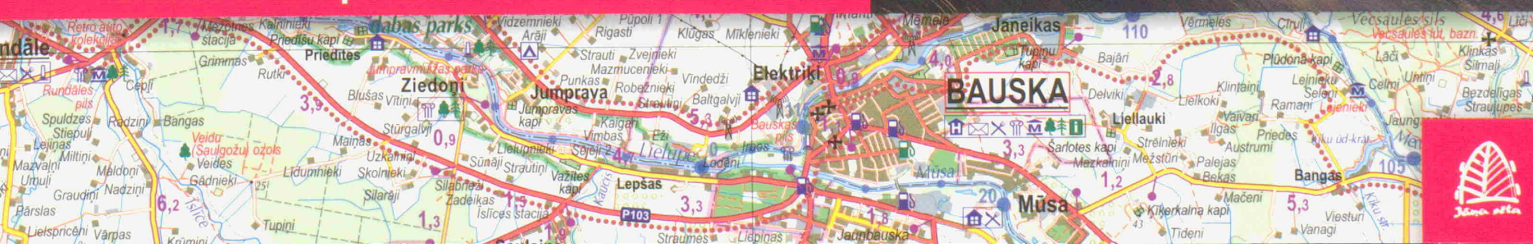
un Vidusdaugava

Ar karti dabā



Pilsētu plāni 1 : 20 000

Detalizēta apvidus karte 1 : 100 000















Dzīvo Latvijas valsts mežos

# Aicinām atpūsties

# Latvijas valsts mežos!

-  **25** Jaunmoku pils – 2. lpp.
-  **22** Kaņiera ezers – 3. lpp.
-  **23** Ložmetējkalns un Tīrelpurvs –  
Ziemassvētku kauju vietas – 7. lpp.
-  **30** Zebrus ezers – 9. lpp.
-  **31** Īles bunkurs – 9. lpp.
-  **33** Pokaiņu mežs – 9. lpp.
-  **42** Kalsnavas arborētums – 19. lpp.
-  **32** Lielauces ezers – 21. lpp.
-  **34** Tērvetes dabas parks – 22. lpp.
-  **37** Zaķu pļava – 23. lpp.



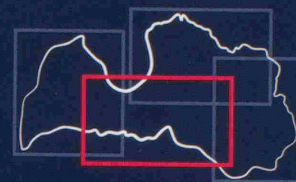
[www.mammadaba.lv](http://www.mammadaba.lv)



# Zemgale

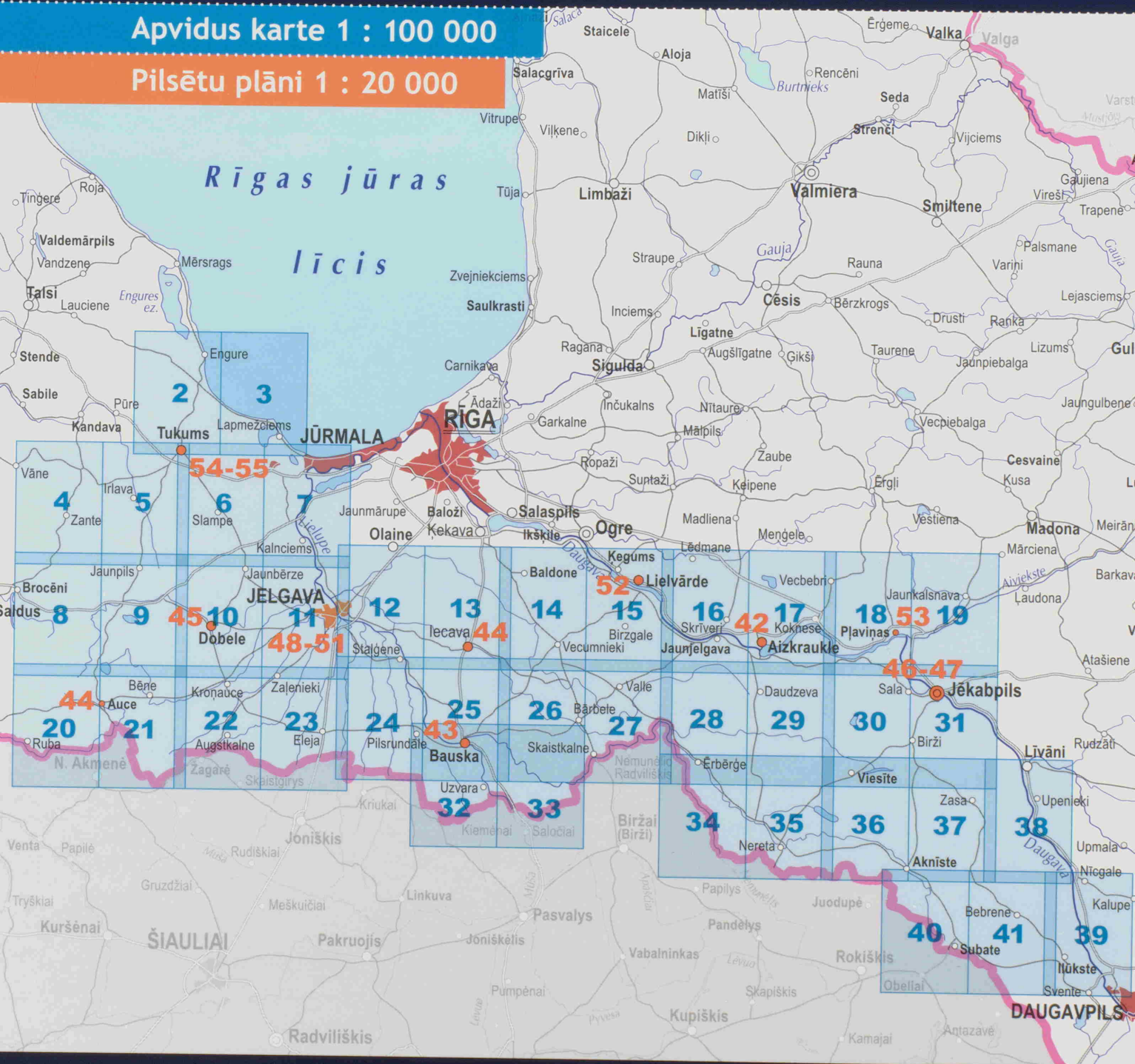
un Vidusdaugava

Ar karti dabā



Apvidus karte 1 : 100 000

Pilsētu plāni 1 : 20 000



© Karšu izdevniecība Jāņa sēta, 2014  
Krasta iela 105a, Rīga, LV-1019, Latvija  
Tel. +371 67317540, fakss +371 67317541  
kartes@kartes.lv

Vāka foto: © Alexander Tolstykh, Dreamstime.com

[www.kartes.lv](http://www.kartes.lv)

ISBN 9-789-9984-07-649-2

