


Veloland Schweiz

Offizieller Routenführer
Band 1

Rhone-Route



Veloland Schweiz

Herausgegeben von der
Stiftung SchweizMobil

WERDVERLAG

Inhalt

- 4 Veloland Schweiz
- 5 Die nationalen Routen in Zahlen
- 6 SchweizMobil
- 8 Wir heissen Sie willkommen
- 9 Informationen über Ihr Mobiltelefon
- 11 Die Wegweiser von SchweizMobil
- 12 Bahn, Bus und Schiff
- 14 Land in Sicht: Landschaftsbetrachtungen aus dem Velosattel
- 15 slowUp – Der autofreie Erlebnistag im Veloland Schweiz




17 Rhone-Route

- 18 Höhenprofil der Rhone-Route
- 48 Wichtige Adressen und Buchungsstellen
- 51 Angebote rund um das Velofahren

Veloland Schweiz

Offizieller Routenführer
Band 2

Rhein-Route



Veloland Schweiz

Herausgegeben von der
Stiftung SchweizMobil

WERDVERLAG

- 4 Veloland Schweiz
- 5 Die nationalen Routen in Zahlen
- 6 SchweizMobil
- 8 Wir heissen Sie willkommen
- 9 Informationen über Ihr Mobiltelefon
- 11 Die Wegweiser von SchweizMobil
- 12 Bahn, Bus und Schiff
- 14 Land in Sicht: Landschaftsbetrachtungen aus dem Velosattel
- 15 slowUp – Der autofreie Erlebnistag im Veloland Schweiz




17 Rhein-Route

- 18 Höhenprofil der Rhein-Route
- 56 Wichtige Adressen und Buchungsstellen
- 59 Angebote rund um das Velofahren

Veloland Schweiz

Offizieller Routenführer
Band 3

Nord-Süd-Route



Veloland Schweiz

Herausgegeben von der
Stiftung SchweizMobil

WERDVERLAG

Inhalt

- 4 Veloland Schweiz
- 5 Die nationalen Routen in Zahlen
- 6 SchweizMobil
- 8 Wir heissen Sie willkommen
- 9 Informationen über Ihr Mobiltelefon
- 11 Die Wegweiser von SchweizMobil
- 12 Bahn, Bus und Schiff
- 14 Land in Sicht: Landschaftsbetrachtungen aus dem Velosattel
- 15 slowUp – Der autofreie Erlebnistag im Veloland Schweiz




17 Nord-Süd-Route

- 18 Höhenprofil der Nord-Süd-Route
- 52 Wichtige Adressen und Buchungsstellen
- 55 Angebote rund um das Velofahren

Veloland Schweiz

Offizieller Routenführer
Band 4

Alpenpanorama-Route



Veloland Schweiz

Herausgegeben von der
Stiftung SchweizMobil

WERDVERLAG

- 4 Veloland Schweiz
- 5 Die nationalen Routen in Zahlen
- 6 SchweizMobil
- 8 Wir heissen Sie willkommen
- 9 Informationen über Ihr Mobiltelefon
- 11 Die Wegweiser von SchweizMobil
- 12 Bahn, Bus und Schiff
- 14 Land in Sicht: Landschaftsbetrachtungen aus dem Velosattel
- 15 slowUp – Der autofreie Erlebnistag im Veloland Schweiz




17 Alpenpanorama-Route

- 18 Höhenprofil der Alpenpanorama-Route
- 58 Wichtige Adressen und Buchungsstellen
- 61 Angebote rund um das Velofahren

Veloland Schweiz

Offizieller Routenführer
Band 5

Mittelland-Route



Veloland Schweiz

Herausgegeben von der
Stiftung SchweizMobil

WERDVERLAG

- 4 Veloland Schweiz
- 5 Die nationalen Routen in Zahlen
- 6 SchweizMobil
- 8 Wir heissen Sie willkommen
- 9 Informationen über Ihr Mobiltelefon
- 11 Die Wegweiser von SchweizMobil
- 12 Bahn, Bus und Schiff
- 14 Land in Sicht: Landschaftsbetrachtungen aus dem Velosattel
- 15 slowUp – Der autofreie Erlebnistag im Veloland Schweiz




17 **Mittelland-Route**

- 18 Höhenprofil der Mittelland-Route
- 50 Wichtige Adressen und Buchungsstellen
- 53 Angebote rund um das Velofahren

Veloland Schweiz

Offizieller Routenführer
Band 6

Graubünden-Route



Veloland Schweiz

Herausgegeben von der
Stiftung SchweizMobil

4	Veloland Schweiz
5	Die nationalen Routen in Zahlen
6	SchweizMobil
8	Wir heissen Sie willkommen
9	Informationen über Ihr Mobiltelefon
11	Die Wegweiser von SchweizMobil
12	Bahn, Bus und Schiff
14	Land in Sicht: Landschaftsbetrachtungen aus dem Velosattel
15	slowUp – Der autofreie Erlebnistag im Veloland Schweiz




17 Graubünden-Route

18	Höhenprofil der Graubünden-Route
44	Wichtige Adressen und Buchungsstellen
47	Angebote rund um das Velofahren

Veloland Schweiz

Offizieller Routenführer
Band 7

Jura-Route



Veloland Schweiz

Herausgegeben von der
Stiftung SchweizMobil

- 4 Veloland Schweiz
- 5 Die nationalen Routen in Zahlen
- 6 SchweizMobil
- 8 Wir heissen Sie willkommen
- 9 Informationen über Ihr Mobiltelefon
- 11 Die Wegweiser von SchweizMobil
- 12 Bahn, Bus und Schiff
- 14 Land in Sicht: Landschaftsbetrachtungen aus dem Velosattel
- 15 slowUp – Der autofreie Erlebnistag im Veloland Schweiz




17 Jura-Route

- 18 Höhenprofil der Jura-Route
- 44 Wichtige Adressen und Buchungsstellen
- 47 Angebote rund um das Velofahren

Veloland Schweiz

Offizieller Routenführer
Band 8

Aare-Route



Veloland Schweiz

Herausgegeben von der
Stiftung SchweizMobil

WERDVERLAG

- 4 Veloland Schweiz
- 5 Die nationalen Routen in Zahlen
- 6 SchweizMobil
- 8 Wir heissen Sie willkommen
- 9 Informationen über Ihr Mobiltelefon
- 11 Die Wegweiser von SchweizMobil
- 12 Bahn, Bus und Schiff
- 14 Land in Sicht: Landschaftsbetrachtungen aus dem Velosattel
- 15 slowUp – Der autofreie Erlebnistag im Veloland Schweiz




17 Aare-Route

- 18 Höhenprofil der Aare-Route
- 46 Wichtige Adressen und Buchungsstellen
- 49 Angebote rund um das Velofahren

Veloland Schweiz

Offizieller Routenführer
Band 9

Seen-Route



Veloland Schweiz

Herausgegeben von der
Stiftung SchweizMobil

WERDVERLAG

4	Veloland Schweiz
5	Die nationalen Routen in Zahlen
6	SchweizMobil
8	Wir heissen Sie willkommen
9	Informationen über Ihr Mobiltelefon
11	Die Wegweiser von SchweizMobil
12	Bahn, Bus und Schiff
14	Land in Sicht: Landschaftsbetrachtungen aus dem Velosattel
15	slowUp – Der autofreie Erlebnistag im Veloland Schweiz



17 **Seen-Route**

18	Höhenprofil der Seen-Route
58	Wichtige Adressen und Buchungsstellen
61	Angebote rund um das Velofahren