


ATLAS BASICO  
DE  
CANARIAS



PRIMERA EDICIÓN  
NOVIEMBRE DE 1980



**Editorial Interinsular Canaria S.A.**

GARCILASO DE LA VEGA, 15  
SANTA CRUZ DE TENERIFE

## COLABORADORES

### **Mapas topográficos e índice de topónimos:**

Leoncio Afonso Pérez, catedrático de geografía de Instituto y profesor del departamento de geografía de la Universidad de La Laguna.

### **Geología e Hidrología:**

Juan Carlos Carracedo Gómez, doctor en ciencias geológicas y volcanólogo del Instituto de Geología del C.S.I.C.

### **Clima y turismo:**

Eustaquio Villalba Moreno, licenciado en geografía, profesor del departamento de Geografía de la Universidad de La Laguna.

María Victoria Marzol Jaén, licenciada en geografía, profesora del departamento de geografía de la Universidad de la Laguna.

### **Vegetación:**

Arnoldo Santos Guerra, doctor en ciencias biológicas y Manuel Fernández Galván, licenciado en ciencias biológicas; ambos del Centro Regional de Investigaciones Agrarias.

*Nuestro agradecimiento especial a D. Leoncio Afonso Pérez, por su importante contribución en la edición del presente atlas.*

Edición autorizada por el:  
«CONSEJO SUPERIOR GEOGRÁFICO»,  
REGISTRO GENERAL DE CARTOGRAFÍA  
N.º 70, año 1980

**Cartografía, realización técnica y supervisión general**  
de la edición a cargo de:

**Diáfara, S.A.**  
**Lauria, 118**  
**Barcelona-37**

**Suelos:**

Departamento de edafología de la Universidad de La Laguna.

**Agricultura y ganadería:**

Wladimiro Rodríguez Brito, licenciado en geografía, profesor del departamento de geografía de la Universidad de La Laguna.

Rafael Jiménez Mejías, ingeniero agrónomo. I.N.I.A.

**Geografía Humana:**

Francisco Quirantes González, doctor en geografía, profesor del departamento de geografía de la Universidad de La Laguna.

Constantino Criado Hernández, licenciado en geografía, profesor del departamento de geografía de la Universidad de La Laguna.

Carmen Rosa Delgado Acosta, licenciada en geografía, profesora de la Escuela de Formación del Profesorado de La Laguna.

Elsa Rodríguez Aguiar, licenciada en geografía.

**Historia**

Dimas Martín, doctor en prehistoria y profesor del departamento de arqueología de la Universidad de La Laguna.

**Asesor:**

Eduardo Martínez de Pisón, catedrático de geografía y jefe del departamento de geografía de la Universidad de La Laguna.

© Copyright 1980 by Editorial Interinsular Canaria, S.A.

ISBN: 84-85543-16-5































Depósito legal: B. 34.191-1980

Impreso por: Lit. Rosés, S.A., Escultor Canet, 6-8-10. Barcelona-28

# INDICE DE MATERIAS

# SIGNOS CONVENCIONALES

INDICE DE MATERIAS		SIGNOS CONVENCIONALES	
Presentación .....	2	VEGETACIÓN Y SUELOS	
Signos convencionales .....	3	Vegetación .....	38
Islas Canarias en relación con Europa y África .....	4-5	Vegetación de La Palma .....	39
<b>MAPAS FÍSICO-POLÍTICOS</b>		Vegetación de Tenerife .....	40-41
Islas Canarias .....	6-7	Vegetación de La Gomera, El Hierro .....	42
La Palma .....	8	Vegetación de Lanzarote .....	43
La Gomera, El Hierro .....	9	Vegetación de Gran Canaria .....	44-45
Tenerife .....	10-11	Vegetación de Fuerteventura .....	46-47
Gran Canaria .....	12-13	Suelos de Canarias Occidentales .....	48
Fuerteventura .....	14-15	Suelos de Canarias Orientales .....	49
Lanzarote .....	16	Suelos .....	50
<b>GEOLOGÍA</b>		<b>ECONOMÍA</b>	
Geología .....	17-18	Agricultura .....	51-53
Geología de La Palma .....	19	Agricultura de Canarias Occidentales .....	54-55
Geología de Tenerife .....	20-21	Agricultura de Canarias Orientales .....	56-57
Geología de La Gomera y El Hierro .....	22	Ganadería .....	58
Geología de Lanzarote .....	23	Industria y Energía .....	59
Geología de Gran Canaria .....	24-25	Turismo .....	60
Geología de Fuerteventura .....	26-27	<b>DEMOGRAFÍA</b>	
<b>CLIMA E HIDROLOGÍA</b>		Población .....	61-63
Pluviometría de Canarias Occidentales .....	28	<b>HISTORIA</b>	
Pluviometría de Canarias Orientales .....	29	Historia .....	64-65
El clima de Canarias .....	30	Prehistoria .....	66-67
Hidrología .....	31-32	El siglo de la Conquista .....	68-69
Hidrología de Tenerife y Gran Canaria .....	33	Ataques navales .....	70-71
Hidrología de Canarias Occidentales .....	34-35	Mapa de elecciones .....	72-73
Hidrología de Canarias Orientales .....	36-37	ÍNDICE DE TOPÓNIMOS .....	74-80

SIGNOS CONVENCIONALES	
	Costa
	Barranco
	Presa
	Salinas
	Núcleo de población
	Altitud
	Parador de Turismo
	Aeropuerto
	Santuario
	Vista panorámica
	Observatorio
	Refinería de petróleo
	Faro
	Cueva
	Autopista
	Carreteras estatales
	Carreteras del Cabildo
	Pistas
	<b>LAS PALMAS DE GRAN CANARIA</b> ..... Capital de provincia
	<b>LA LAGUNA</b> ..... Capital de isla y centro comarcal o turístico
	<b>Tazacorte</b> ..... Capital de municipio
	<b>Los Campitos</b> ..... Barrio (B°)
	<i>Bco. Topaciegos</i> ..... Barrancos
	<i>M.ª Tirimega</i> ..... Montañas
	<b>LAS CAÑADAS</b> ..... Comarcas
	<i>Pico de las Nieves</i> ..... Picos
	<i>Punta Gaviota</i> ..... Puntas
	<i>Presa de Chira</i> ..... Presas
	<i>Playa Honda</i> ..... Playas
	<b>LA GOMERA</b> ..... Islas
