

Die Panoramen und ihre Vorentwicklung

Textband zum Kassettenwerk
Hans Conrad Escher von der Linth
Ansichten und Panoramen der Schweiz
Die Panoramen



Herausgegeben und bearbeitet von Gustav Solar
Orell Füssli Verlag Zürich



Inhalt

Hinweise	7
Die Erfindung des Panoramas	
Barker und Breysig	9
Escher	11
Eschers Vorbilder	
Saussure und Micheli du Crest	15
Bullinger, Canaletto und die Niederländer	20
Theoretische Orientierung	
Typologie und Klassifizierung	25
Definitionen	29
Zwei archetypische Verhaltensweisen	30
Merkzeichen für eine Frühgeschichte des Panoramas	
Vorformen und Vorbilder in Italien 1300–1500	33
Anfänge und erste Blütezeit nördlich der Alpen 1450–1550	38
Zweite Blütezeit Mitte des 17. Jahrhunderts	54
Dritte Blütezeit Ende des 18. Jahrhunderts	61
Eschers Panoramen	
Topographische Dokumentation	71
Künstlerische Gestaltung	74
Ausstrahlung und Nachwirkung	78
Kommentare zu den Faksimilereproduktionen	91
Anhang	
Anmerkungen	121
Literaturverzeichnis	123
Ortsregister	125
Personenregister	128
Bildnachweis	129
Verzeichnis der Faksimilereproduktionen	130

Verzeichnis der Faksimilereproduktionen

Die Nennung erfolgt chronologisch nach Standorten des Zeichners, nicht nach dargestellten Gebirgslandschaften. Die Standorte werden mit ihren heutigen Namen erwähnt. Die Rubrik «Reihe» bezeichnet die Zugehörigkeit des Faksimiles zur schmalen A- oder zur breiten B-Reihe.





F1 Poncione di Fieud 2696 m, Gotthardmassiv TI, 15.7.1792. Reihe A

F2 Iselisberg 506 m bei Frauenfeld TG, 18.10.1801. Reihe A

F3 Le Brévent 2305 m, Hte. Savoie, F, 4.9.1803. Reihe B

F4 Stagias ob Disentis 1595 m, GR, 28.8.1804. Reihe B

F5 Passo Predelp 2585 m, TI, 29.8.1804. Reihe B

F6 Pointe de Drône, Gr. St. Bernhard, 2949,5 m, VS, 18.-19.8.1805. Reihe B

F7 Chau de Jean Max im Valsorey ca. 2400 m, VS, 19.8.1805. Reihe A

F8 Piz Badus oder Sixmadun 2927,9 m, GR+U, 30.8.1805. Reihe A

F9 Scalettapaß 2606 m, GR, 28.6.1806. Reihe A

F10 Sidelhorn 2764,4 m, BE+VS, 12.8.1806. Reihe B

F11 Bifertengrat ca. 2365 m, GL, 8.8.1807. Reihe A

F12 Ochsenhorn am Jochpaß, 2343 m, BE+OW, 10.8.1810. Reihe B

F13 Kleine Scheidegg 2061 m, BE, 20.7.1797 u. 13.8.1810. Reihe B

F14 Leistchamm 2101,3 m, SG, 9.9.1810. Reihe B

F15 Valslerberg Süd 2504 m, GR, 15.7.1811. Reihe B

F16 Valslerberg West ca. 2440 m, GR, 15.7.1811. Reihe A

F17 Forcellina 2672 m, GR, 17.7.1811. Reihe A

F18 Hörnli 1133 m, ZH, 19.7.1812. Reihe A

F19 Segnaspaß 2627 m, GL, 22.7.1812. Reihe B

F20 Vrin 1448 m, GR, 24.7.1812. Reihe A

F21 Sassellopaß West ca. 2300 m, TI, 31.7.1812. Reihe A

F22 Sassellopaß Ost ca. 2300 m, TI, 31.7.1812. Reihe A

F23 Vierwaldstättersee bei Emmetten-Beckenried 450 m, NW, 29.5.1813. Reihe A

F24 Gonzen 1827,9 m, SG, nach dem 3.11.1814. Reihe B

F25 Firner Geißberg 2122 m, U, 25.8.1815. Reihe A

F26 Mègeve-St. Gervais über dem Arvetal ca. 1000 m, Hte. Savoie, F, 6.8.1816. Reihe B

F27 Prarion 1967 m, Hte. Savoie, F, 7.8.1816. Reihe B